

**Piano degli interventi per il ripristino
dell'efficienza idraulica del reticolo idrografico
regionale – anno 2023**

**Fiume Nera, fossi Rivo, Calcinare, Gabelletta, Valenza,
Vascigliano, Rocca Carlea, Massa Martana, torrenti Tescino,
Naja ed Aia nei comuni di Terni, Arrone, Montefranco,
Ferentillo, Stroncone, Acquasparta, Narni e Massa Martana.**

Importo complessivo progetto: € 90.000,00



Fiume Nera



Torrente Tescino

Terni, li 16/02/2023

All. 12


Documentazione Fotografica zone vincolate

IL PROGETTISTA

(Geom. Massimiliano Evangelista)

Visto: IL RESPONSABILE DEL PROCEDIMENTO

(Dr. Ing. Barbara Leli)



Visto: IL DIRETTORE

(Dr.ssa Carla Pagliari)

DOCUMENTAZIONE FOTOGRAFICA

Fiume Nera

(Tratto Vincolato codici sito SIC IT5210025)



Punto 1



Punto 2




Punto 3



Punto 4




Punto 5



Punto 6



Punto 7



Punto 8



Punto 9



Punto 10